

# Llucmajor

platges i cales  
playas y calas

# 01

# platges i cales playas y calas

Més de 45 km de costa t'esperen al municipi de **Llucmajor (Mallorca)**, perquè puguis elegir l'ambient, els vents i les activitats que hi vulguis practicar.

Platges familiars, esportives, solitàries, agrestes, tranquil·les, profundes i suaus, ideals per al bany dels infants.

Recorda que la distància màxima entre les platges més distants, per carretera, no supera els 40 km, per això tot està a mà, a prop teu.

*Tu decideixes.*

Más de 45 km de costa te esperan en el municipio de **Llucmajor (Mallorca)**, para que puedas elegir el ambiente, los vientos y actividades que quieras practicar en cualquiera de ellas.

Playas familiares, deportivas, solitarias, agrestes, tranquilas, profundas y suaves, ideales para el baño de los niños.

Recuerda que la distancia máxima entre las playas más distantes, por carretera, no superan los 40 km, por lo que todo está a mano, cerca de ti.

*Tú decides.*



AFLUENCIA ALTA  
AFLUÈNCIA ALTA



DESNIVEL FONDO SUAVE  
DESNIVELL FONDS SUAU



ZONA DE BAÑO SEMI-URBANIZADA  
ZONA DE BANY SEMIURBANITZADA



AFLUENCIA MEDIA  
AFLUÈNCIA MITJANA



DESNIVEL FONDO MEDIO  
DESNIVELL FONDS MITJÀ



PLAYA VIRGEN  
PLATJA VERGE



AFLUENCIA BAJA  
AFLUÈNCIA BAIXA



DESNIVEL FONDO ALTO  
DESNIVELL FONDS ALT



ZONA DE BAÑO VIGILADA  
ZONA DE BANY VIGILADA



PARKING  
PÀRQUING



DESNIVEL FONDO SUAVE CON FOSAS  
DESNIVELL FONDS SUAU AMB FOSSES



PLAYA DE CANTOS RODADOS  
PLATJA DE CÒDOLS



PRIMEROS AUXILIOS  
PRIMERS AUXILIS



ZONA DE BAÑO ROCOSA  
ZONA DE BANY ROCOSA



ZONA DE BAÑO BALIZADA  
ZONA DE BANY ABALISADA



112  
112



ZONA DE BAÑO URBANIZADA  
ZONA DE BANY URBANITZADA



PROHIBIDO PERROS  
PROHIBIT CANS



BAR-RESTAURANTE  
BAR RESTAURANT



HAMACAS Y SOMBRILLAS  
HAMAQUES I PARA-SOLS



SALVAMENTO  
SALVAMENT



SOLARIUM  
SOLÀRIUM



INFORMACIÓN  
INFORMACIÓ



SERVICIO DE LIMPIEZA  
SERVEI DE NETEJA



# S'Arenal



- 1 **Playa del Arenal**
- 2 **Caló de Sant Antoni**
- 3 **Roca del Turista / Sa Cova Baixa**
- 4 **Calonet des Fornàs**
- 5 **Rentador de Sa Senyora**

La platja de **s'Arenal**, nom amb el qual es coneix el darrer tram de la Platja de Palma pertanyent al municipi de Lluçmajor (des del pont des Jueus fins al Club Nàutic de s'Arenal) és la més important del litoral llucmajorer.

La platja és d'arena fina i té molt poc desnivell. L'important nucli turístic de **s'Arenal** ofereix tots els serveis d'hoteles, restaurants, bars i discoteques.

És una de les platges més concorregudes de Mallorca. S'hi pot accedir amb transport públic d'autobusos (línia 23 de l'EMT).

Des del Club Nàutic, s'estén un litoral rocós ple de petits entrants aptes per al bany com el **caló de Sant Antoni, sa Roca des Turista, el calonet des Fornàs i es Rentador de sa Senyora**.

La playa de **s'Arenal**, nombre con el que se conoce el último tramo de la Playa de Palma perteneciente al municipio de Lluçmajor (desde el Pont des Jueus hasta el Club Náutico de s'Arenal), es la más importante del litoral de Lluçmajor.

La playa es de arena fina y tiene muy poco desnivel. El importante núcleo turístico de **s'Arenal** ofrece todos los servicios de hoteles, restaurantes, bares y discotecas.

Es una de las playas más concurridas de Mallorca. Se puede acceder a ella con transporte público de autobuses (línea 23 de la EMT).

Desde el Club Náutico, se extiende un litoral rocoso lleno de pequeños entrantes aptos para el baño como el **Caló de Sant Antoni, la Roca des Turista, es Calonet des Fornàs y Es Rentador de Sa Senyora**.





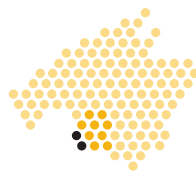
15 &gt;

# Maioris-Badia Blava

14 Maioris



15 Badia Blava



Des del complex hotelier, format pels hotels Delta i Maioris, s'accedeix al **Davallador des Carros**. Tot i que no té gaire espai ni arena, és freqüentat per aquells qui cerquen un lloc on banyar-se prop de Palma, lluny de la massificació turística. Aquesta part del litoral ofereix un aspecte salvatge i grandios, ja que s'aixequen uns imponents penya-segats d'uns 90 m d'alçària, amb nombroses coves i racons marins d'interès.

Des d'aquí, costejant cap a la dreta, es pot accedir a **cala Vella**, petita platja d'arena fina. Cap a l'esquerra, seguint un caminet, s'arriba a una zona rocosa d'aigües transparents.

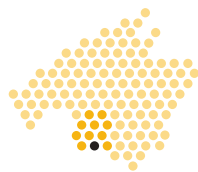
Desde el complejo hotelero, formado por los hoteles Delta y Maioris, se accede al **Davallador des Carros**. Aunque no tiene mucho espacio ni arena, es frecuentado por quienes buscan un lugar donde bañarse en las proximidades de Palma, lejos de la masificación turística. Esta parte del litoral ofrece un aspecto salvaje y grandioso, ya que se levantan unos imponentes acantilados de unos 90 metros de altura, con numerosas cuevas y rincones marinos de interés.

Desde aquí bordeando el mar, hacia la derecha, se puede acceder a **Cala Vella**, pequeña playa de arena fina. Hacia la izquierda, siguiendo un sendero, se accede a una zona rocosa de aguas transparentes.



## Cala Pí

16 Cala Pí



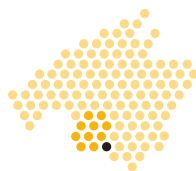
**Cala Pí** és una de les platges més belles de Mallorca. Agafa el nom del torrent que hi desemboca. És una platja d'arena fina i de desnivell poc pronunciat. Té una longitud de 40 m i una amplària de 150 m. Les seves aigües són de colors molt vius. Per damunt dels seus escars de barques sorgeix un caminet que condueix a **cala Beltran**. Aquesta petita platja d'arena no està urbanitzada.

**Cala Pí** es una de las playas más hermosas de Mallorca. Toma el nombre del torrente que desemboca allí. Playa de arena fina y desnivel poco pronunciado. Tiene una longitud de unos 40 m por 150 m de anchura. Sus aguas suelen tener colores muy vivos. Por encima de sus varaderos de barcas, surge un sendero que conduce a **Cala Beltrán**. Esta pequeña playa de arena no está urbanizada.



# S'Estanyol

17 Racó de s'Arena



Platja d'arena i còdols situada devora el paratge natural de **s'Estalella**, a la desembocadura del torrent de Garonda. S'hi pot accedir des del tradicional nucli d'estiuieg de **s'Estanyol de Migjorn**.

Playa de arena y cantos rodados, situada junto al paraje natural de **S'Estalella**, en la desembocadura del Torrent de Garonda. Se puede acceder a esta playa desde el tradicional núcleo de veraneo de **S'Estanyol de Migjorn**.

**el teu** **Llucmajor**  
Municipi Turístic Mallorca

ÉS ÚNIC

**tu** **Llucmajor**  
Municipi Turístic Mallorca

ES ÚNICO



Ajuntament de **Llucmajor**  
[www.llucmajor.org](http://www.llucmajor.org)



Govern  
de les Illes Balears  
Conselleria de Turisme

**IBATUR**  
INSTITUT BALEAR DEL TURISME

